

ΤΜΗΜΑ ΓΕΩΓΡΑΦΙΑΣ

ΜΕΛΕΤΗ ΑΠΟΡΡΟΦΗΣΗΣ
2004-2022



Ευρωπαϊκή Ένωση
Ευρωπαϊκό Κοινωνικό Ταμείο

Επιχειρησιακό Πρόγραμμα
Ανάπτυξη Ανθρώπινου Δυναμικού,
Εκπαίδευση και Διά Βίου Μάθηση

Με τη συγχρηματοδότηση της Ελλάδας και της Ευρωπαϊκής Ένωσης



ΤΜΗΜΑ ΓΕΩΓΡΑΦΙΑΣ

ΑΠΟΣΤΟΛΗ

Το Τμήμα Γεωγραφίας ιδρύθηκε το 1999 και δέχθηκε για πρώτη φορά φοιτητές το ακαδημαϊκό έτος 2000-2001.

Αποστολή του Τμήματος είναι

- (i) η προώθηση της επιστήμης της Γεωγραφίας,
- (ii) η παροχή σπουδών υψηλής ποιότητας συνδυάζοντας τις επιστημονικές αρχές και θεωρίες της Επιστήμης της Γεωγραφίας με την κατανόηση των προβλημάτων των απαιτήσεων και των αναγκών της κοινωνίας,
- (iii) η ανάπτυξη βασικής και εφαρμοσμένης έρευνας σε τομείς της Γεωγραφίας σε διεθνές επίπεδο
- (iv) η διασφάλιση του κατάλληλου ακαδημαϊκού περιβάλλοντος ώστε φοιτητές, ερευνητές και προσωπικό να αξιοποιήσουν κατά το βέλτιστο τρόπο τις δυνατότητές τους.



ΜΕΛΕΤΗ ΑΠΟΡΡΟΦΗΣΗΣ

01

2004-2022 | 840
απόφοιτοι/απόφοιτες

02

22.12.2022 -
28.02.2023 | Αποστολή
306 ερωτηματολογίων
από το Γραφείο
Διασύνδεσης και τη
Γραμματεία του
Τμήματος

03


28.02.2023 | 199 ερωτηματολόγια

23.7% (συνόλου αποφοίτων)
64.6% (συνόλου απεσταλμένων
ερωτηματολογίων)

ΔΗΜΟΓΡΑΦΙΚΑ ΣΤΟΙΧΕΙΑ


ΑΝΔΡΕΣ

36.7%



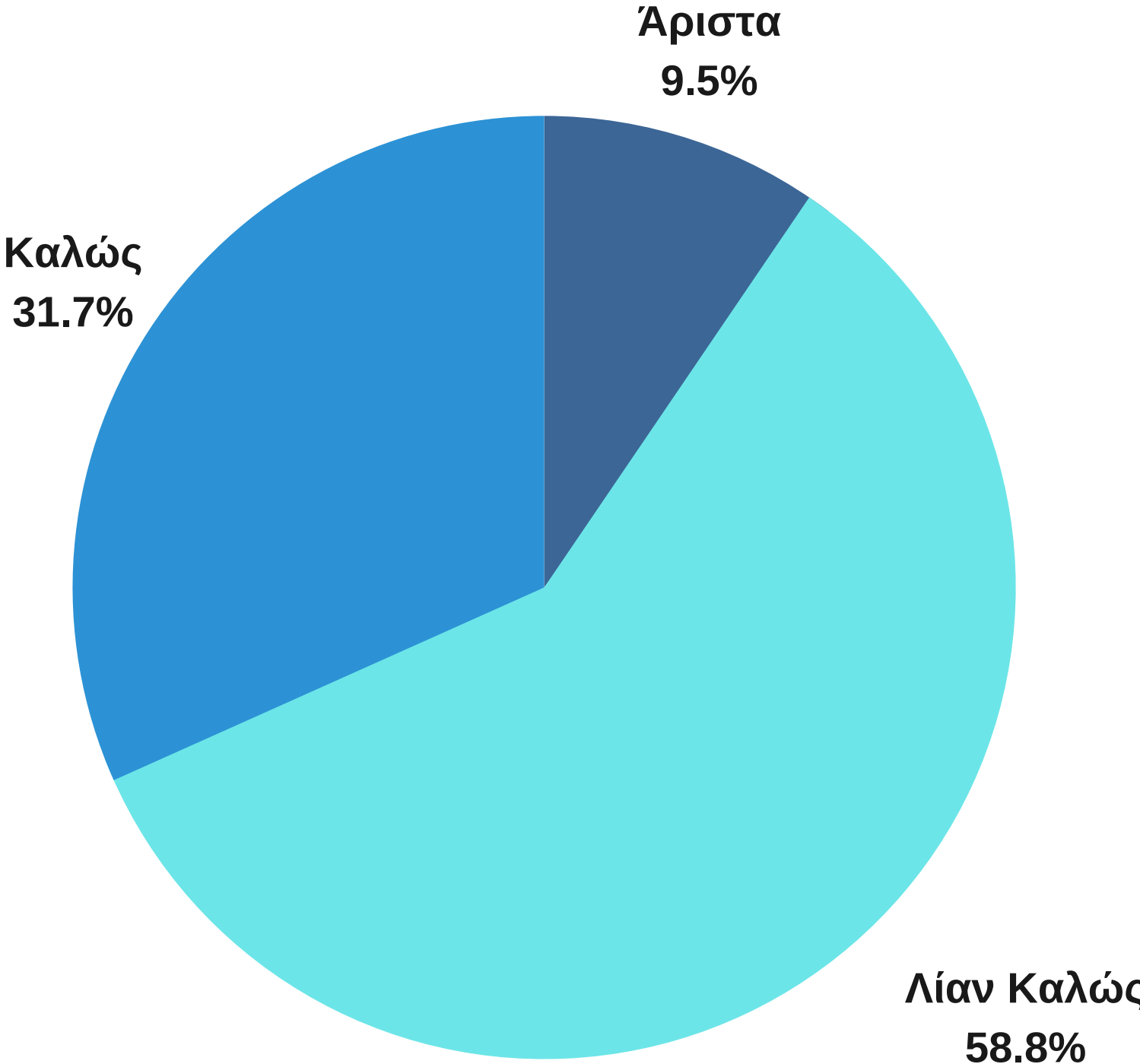
ΓΥΝΑΙΚΕΣ

63.3%

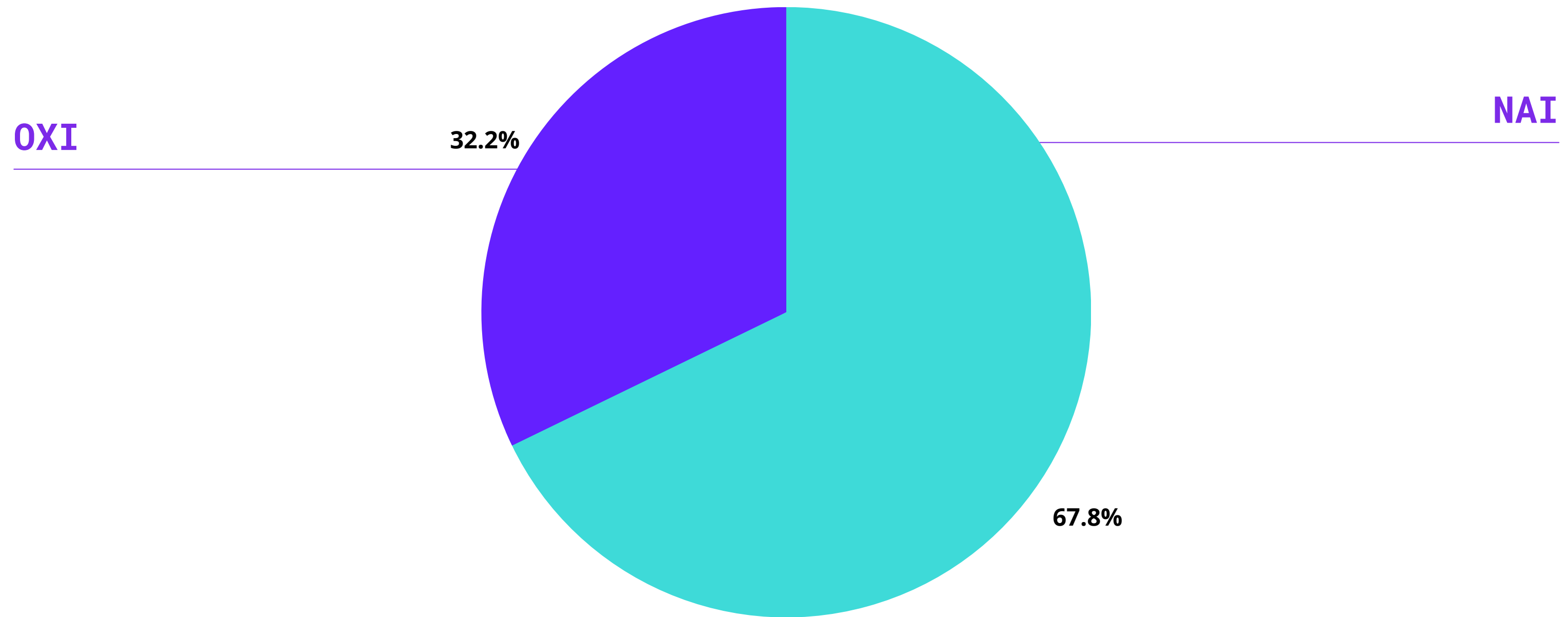


ΒΑΘΜΟΣ ΠΤΥΧΙΟΥ

- ΑΡΙΣΤΑ
- ΛΙΑΝ ΚΑΛΩΣ
- ΚΑΛΩΣ



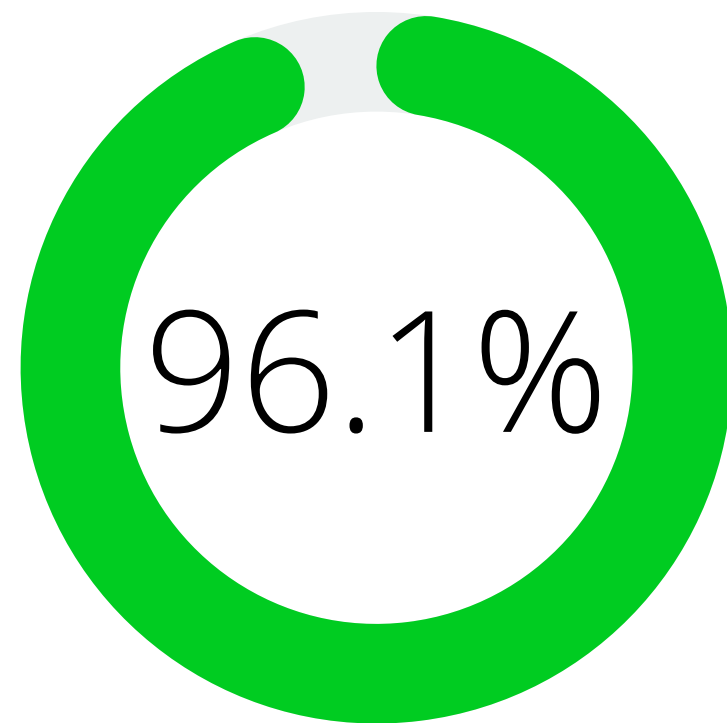
ΥΛΟΠΟΙΗΣΗ ΠΡΑΚΤΙΚΗΣ ΑΣΚΗΣΗΣ*



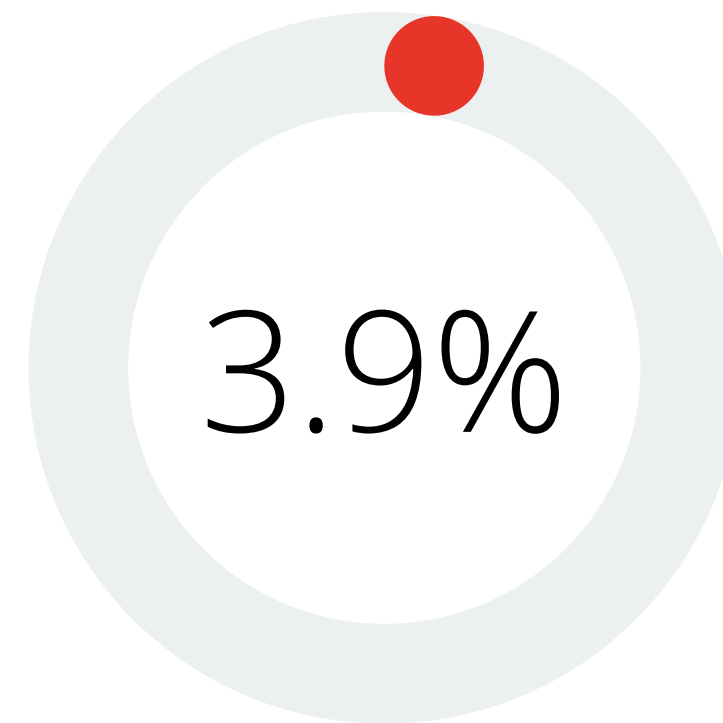
- ΠΡΟΑΙΡΕΤΙΚΗ

ΜΕΤΑΠΤΥΧΙΑΚΕΣ ΣΠΟΥΔΕΣ

Ποσοστό αποφοίτων που προχώρησαν σε Μεταπτυχιακές Σπουδές

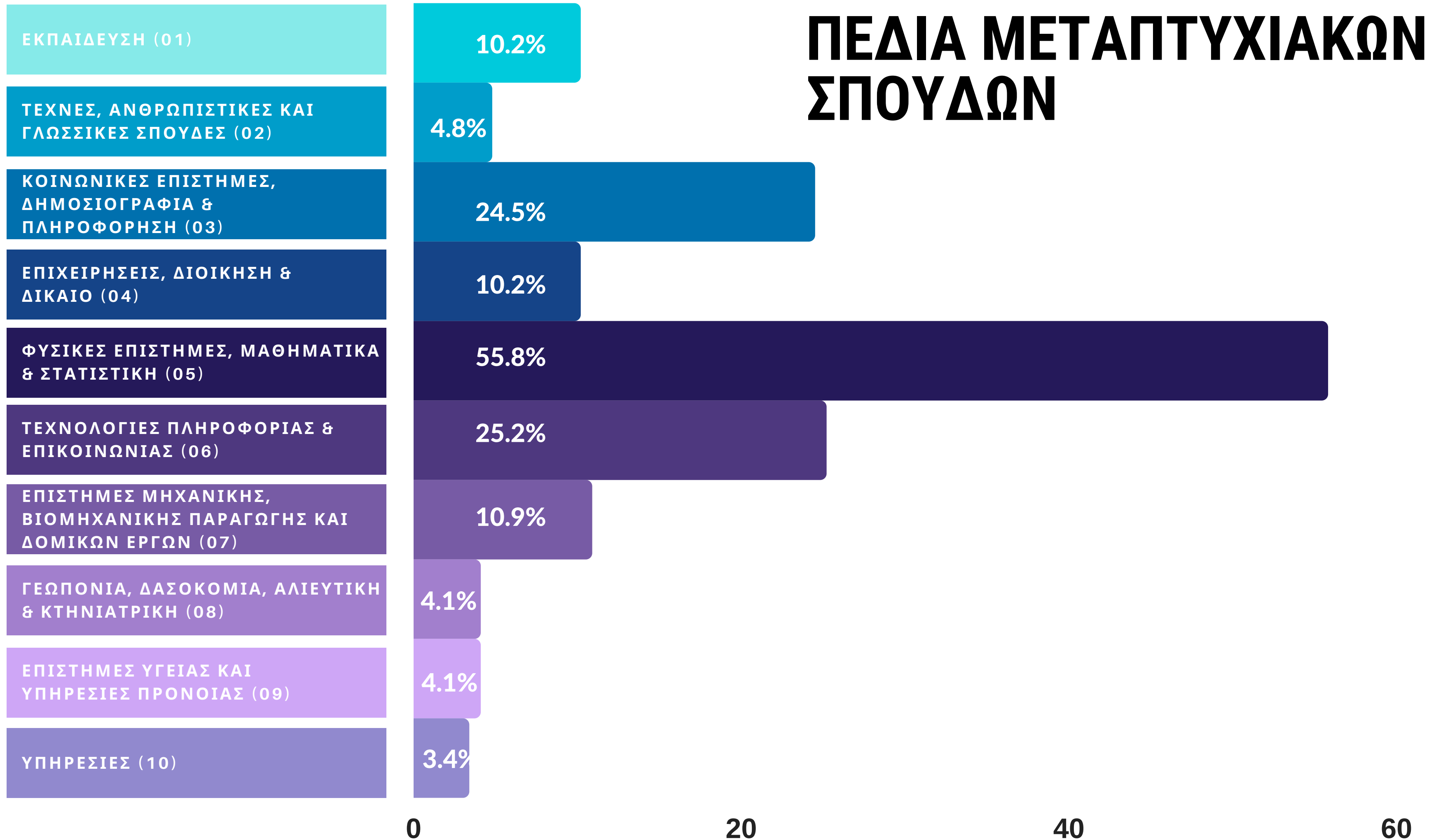


ΝΑΙ



ΟΧΙ

ΠΕΔΙΑ ΜΕΤΑΠΤΥΧΙΑΚΩΝ ΣΠΟΥΔΩΝ

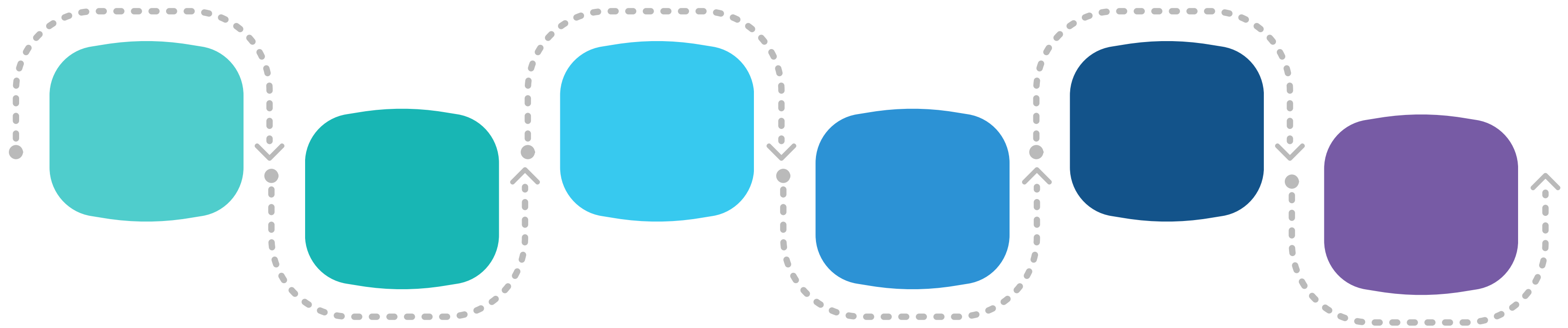


ΕΠΙΚΡΑΤΕΣΤΕΡΟΙ ΤΟΜΕΙΣ ΕΞΕΙΔΙΚΕΥΣΗΣ

ΓΕΩΠΛΗΡΟΦΟΡΙΚΗ
(GIS)

ΠΕΡΙΒΑΛΛΟΝΤΙΚΗ/
ΚΛΙΜΑΤΙΚΗ ΑΛΛΑΓΗ

ΩΚΕΑΝΟΓΡΑΦΙΑ



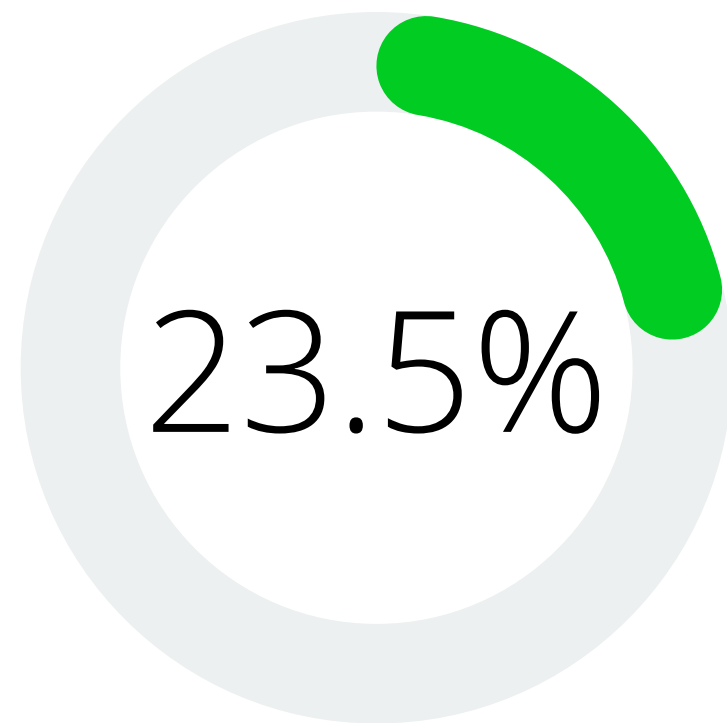
ΔΙΑΧΕΙΡΙΣΗ
ΚΑΤΑΣΤΡΟΦΩΝ

ΕΦΑΡΜΟΣΜΕΝΗ
ΓΕΩΓΡΑΦΙΑ /
ΔΙΑΧΕΙΡΙΣΗ ΧΩΡΟΥ

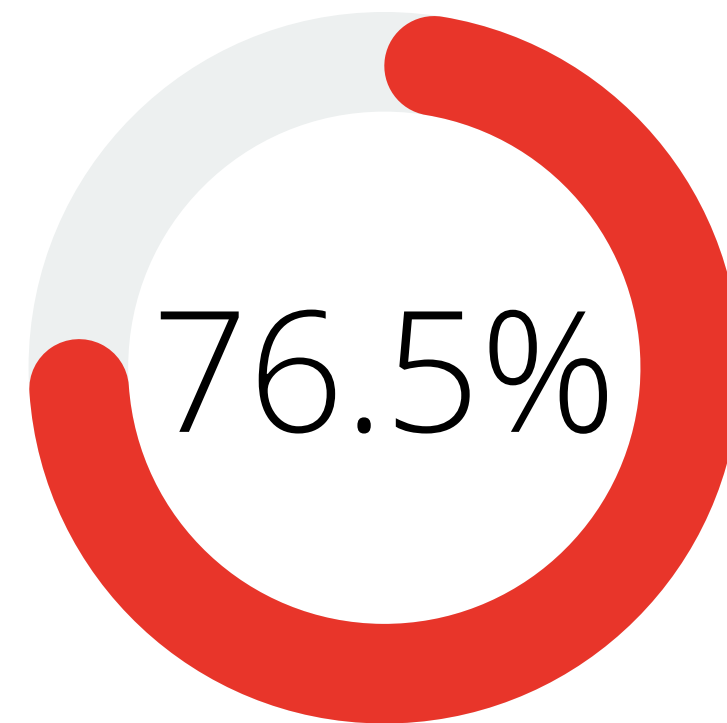
LOGISTICS

ΔΙΔΑΚΤΟΡΙΚΕΣ ΣΠΟΥΔΕΣ

Ποσοστό αποφοίτων που προχώρησαν σε Διδακτορικές Σπουδές

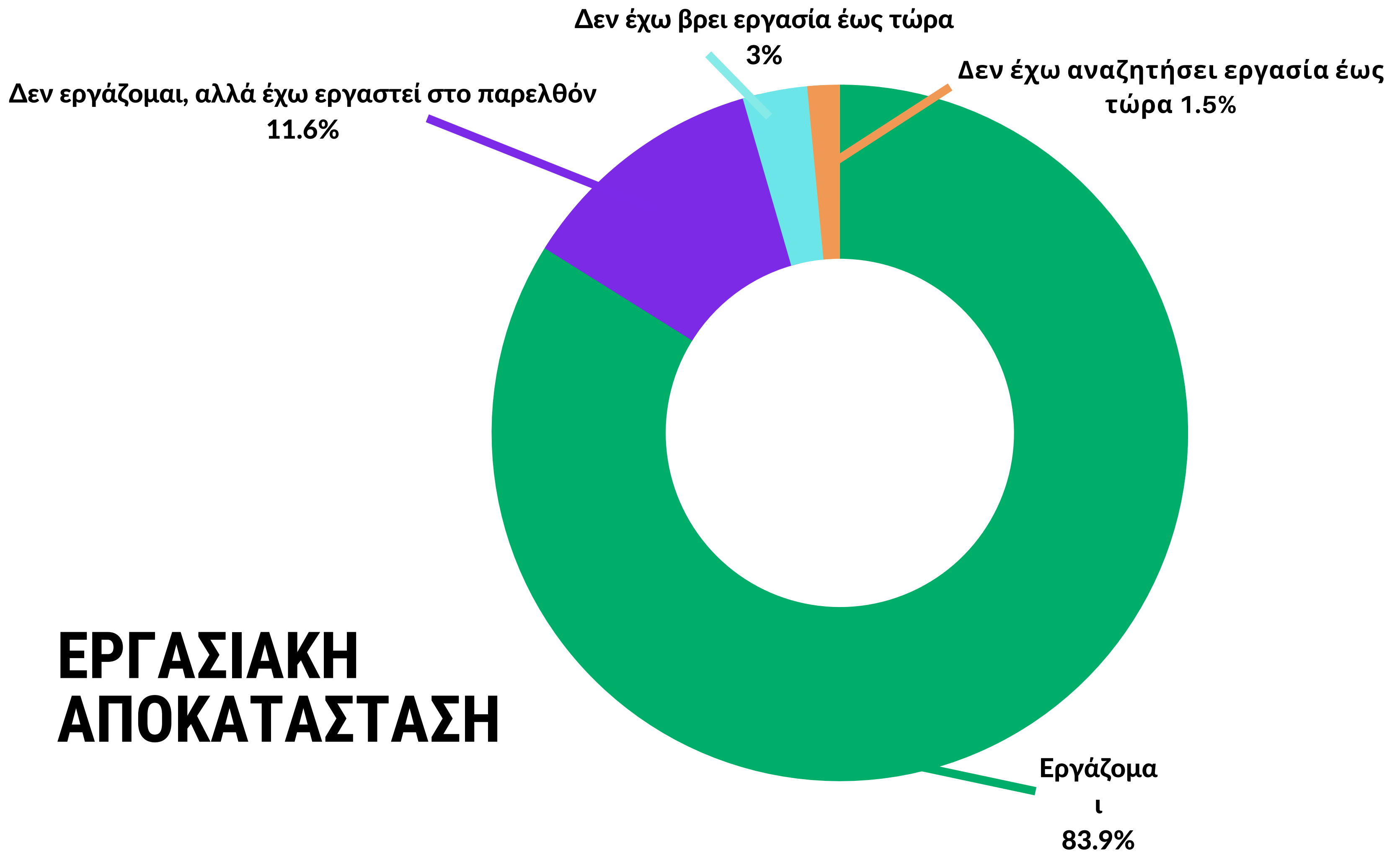


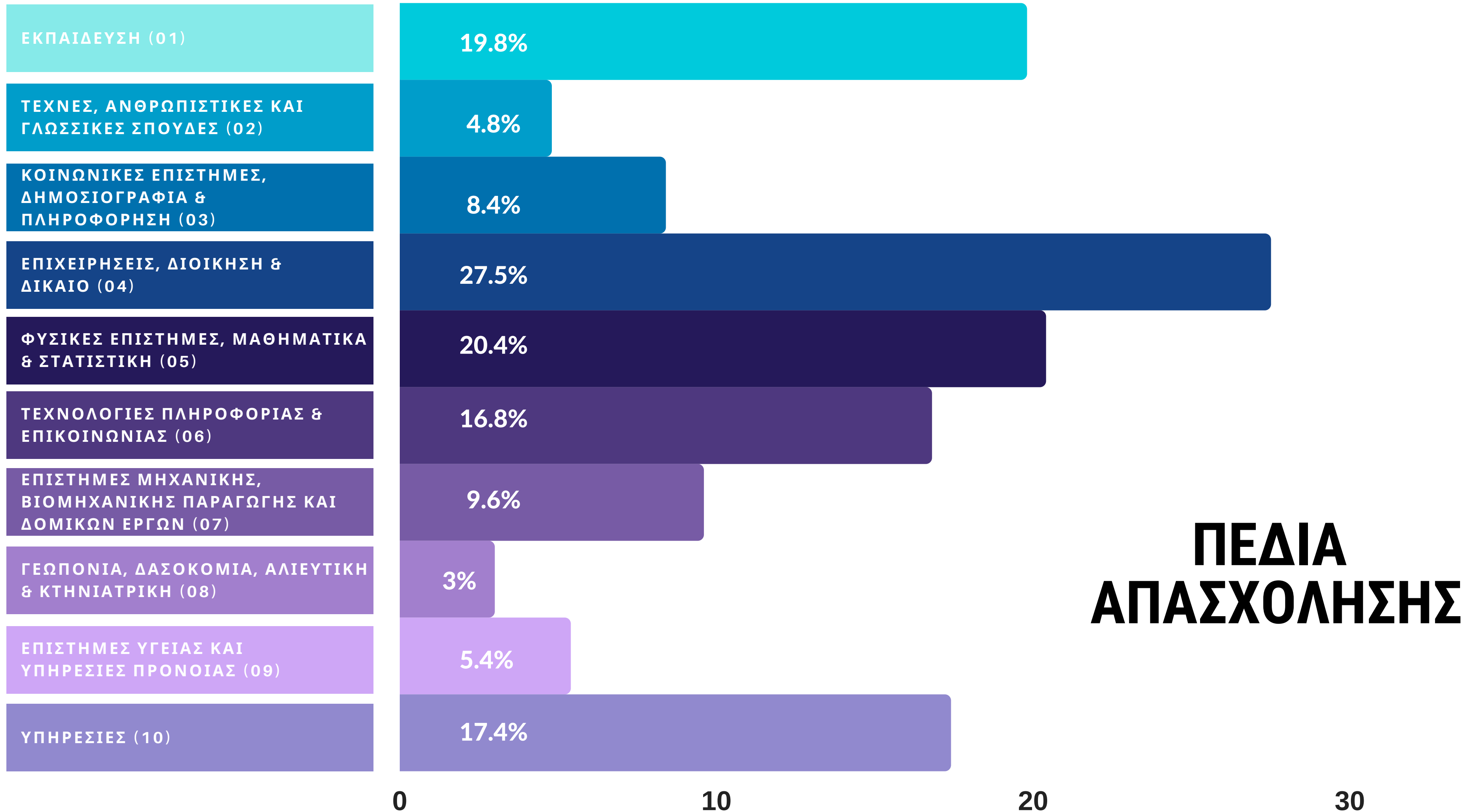
ΝΑΙ



ΟΧΙ

ΕΡΓΑΣΙΑΚΗ ΑΠΟΚΑΤΑΣΤΑΣΗ





ΚΥΡΙΟΤΕΡΑ ΑΝΤΙΚΕΙΜΕΝΑ ΑΠΑΣΧΟΛΗΣΗΣ

ΓΕΩΓΡΑΦΟΙ ΠΕ

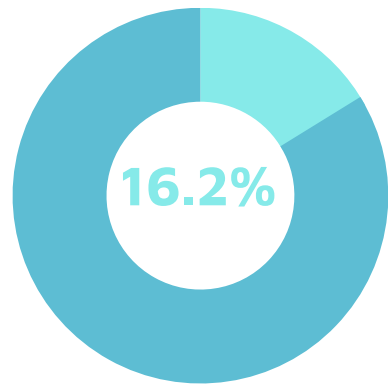
ΕΙΔΙΚΟΙ ΓΕΩΠΛΗΡΟΦΟΡΙΚΗΣ

ΔΙΟΙΚΗΤΙΚΟ ΠΡΟΣΩΠΙΚΟ

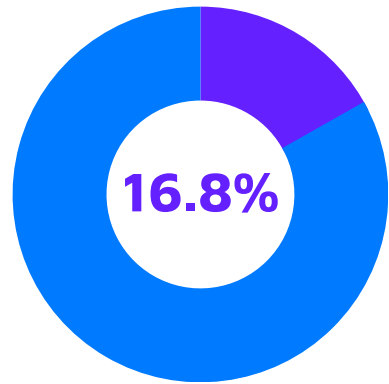
ΕΡΕΥΝΗΤΕΣ / ΜΕΛΕΤΗΤΕΣ

ΣΥΜΒΟΥΛΟΙ

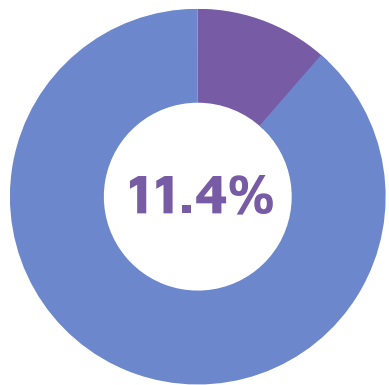
ΧΡΟΝΟΣ ΕΡΓΑΣΙΑΣ



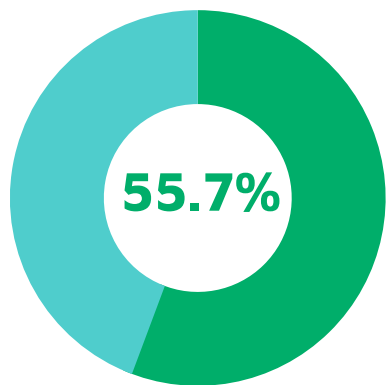
από 0 έως 6 μήνες



από 6 έως 12 μήνες



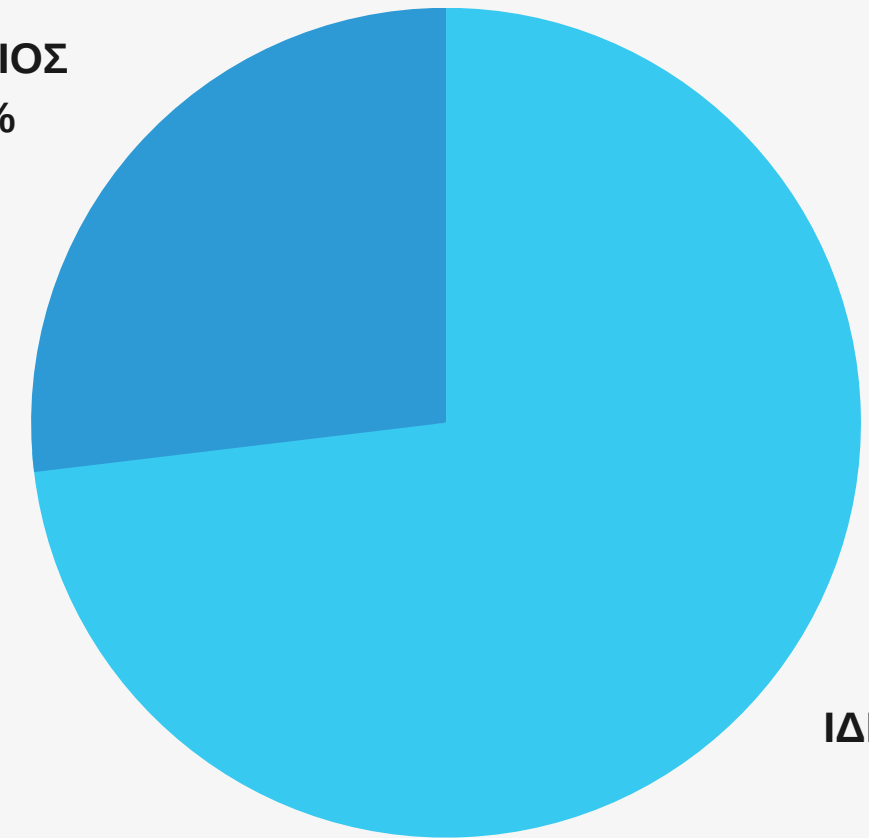
από 12 έως 24 μήνες



πάνω από 24 μήνες

ΤΟΜΕΑΣ

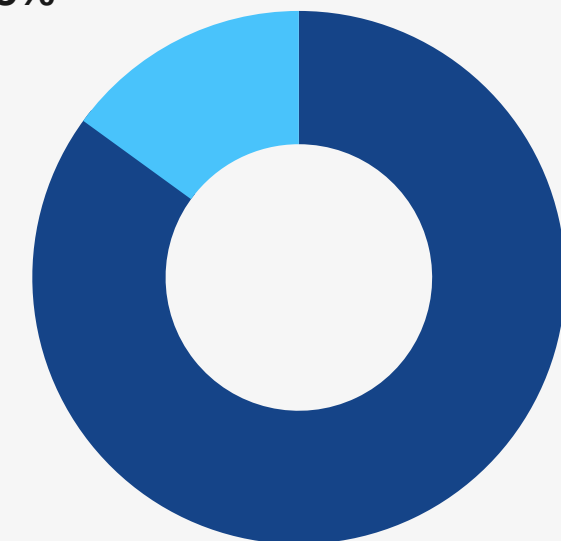
ΔΗΜΟΣΙΟΣ
26.9%



ΙΔΙΩΤΙΚΟΣ
73.1%

ΤΟΠΟΣ ΕΡΓΑΣΙΑΣ

ΕΞΩΤΕΡΙΚΟ
15%

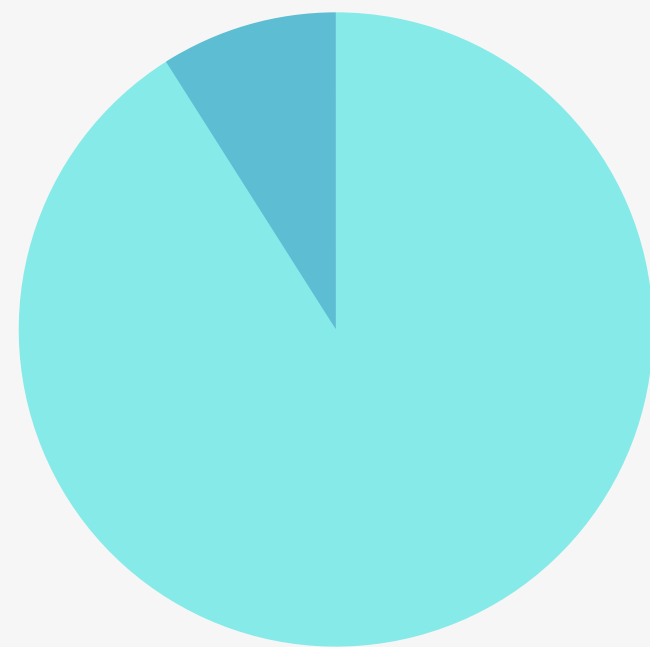


ΕΛΛΑΔΑ
85%

ΕΙΔΟΣ ΑΠΑΣΧΟΛΗΣΗΣ

ΜΕΡΙΚΗ ΑΠΑΣΧΟΛΗΣΗ

9%



ΠΛΗΡΗΣ ΑΠΑΣΧΟΛΗΣΗ

91%

ΤΡΟΠΟΣ ΕΡΓΑΣΙΑΣ

73.1%

ΦΥΣΙΚΗ ΠΑΡΟΥΣΙΑ

24.6%

ΥΒΡΙΔΙΚΑ

2.4%

ΤΗΛΕΡΓΑΣΙΑ

ΚΑΘΕΣΤΩΣ ΑΠΑΣΧΟΛΗΣΗΣ

ΟΡΙΣΜΕΝΟΥ ΧΡΟΝΟΥ/ΕΡΓΟΥ

30.5%



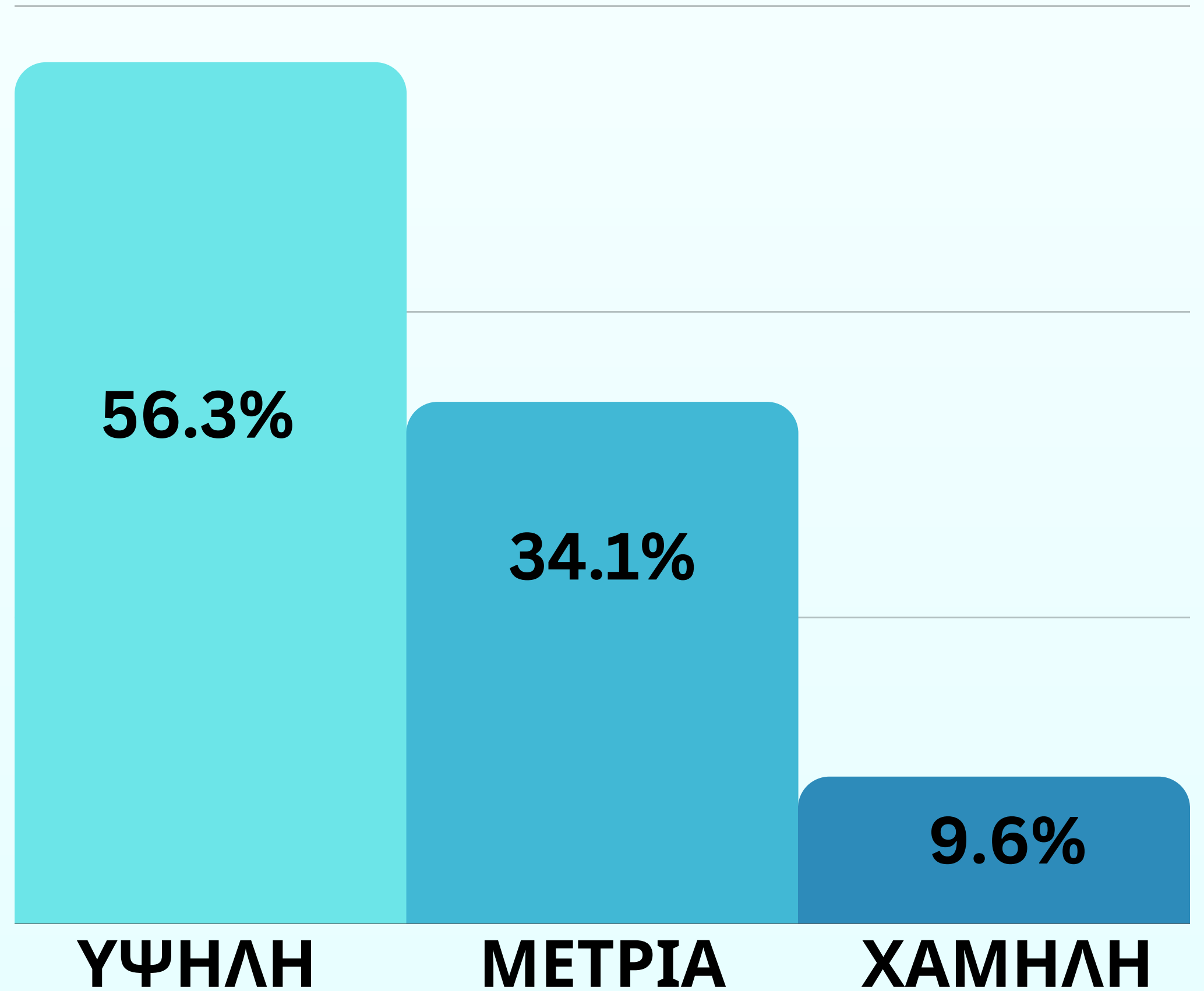
ΑΟΡΙΣΤΟΥ ΧΡΟΝΟΥ

36.5%

ΜΟΝΙΜΟΣ-Η

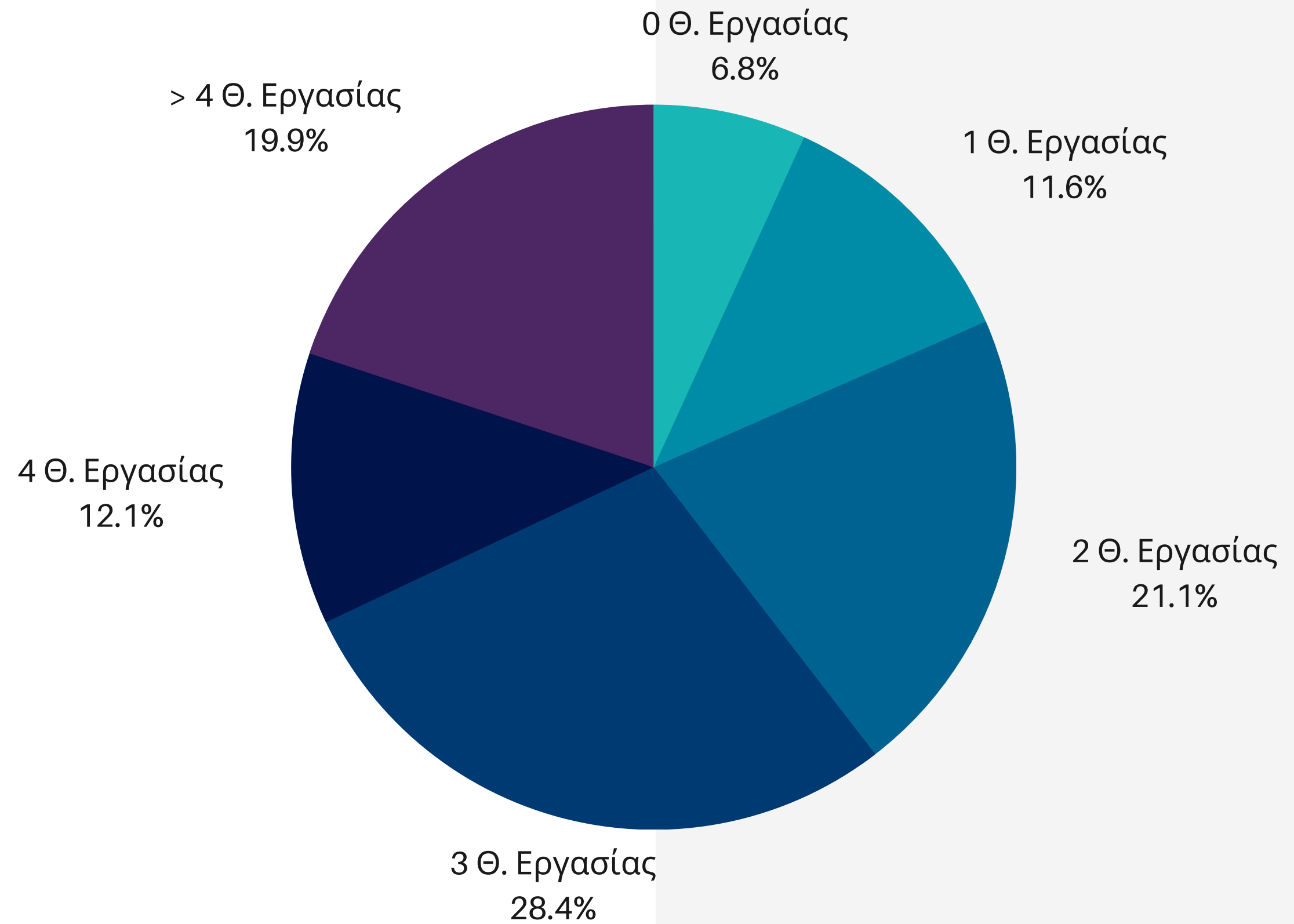
24.6%

ΕΡΓΑΣΙΑΚΗ ΙΚΑΝΟΠΟΙΗΣΗ



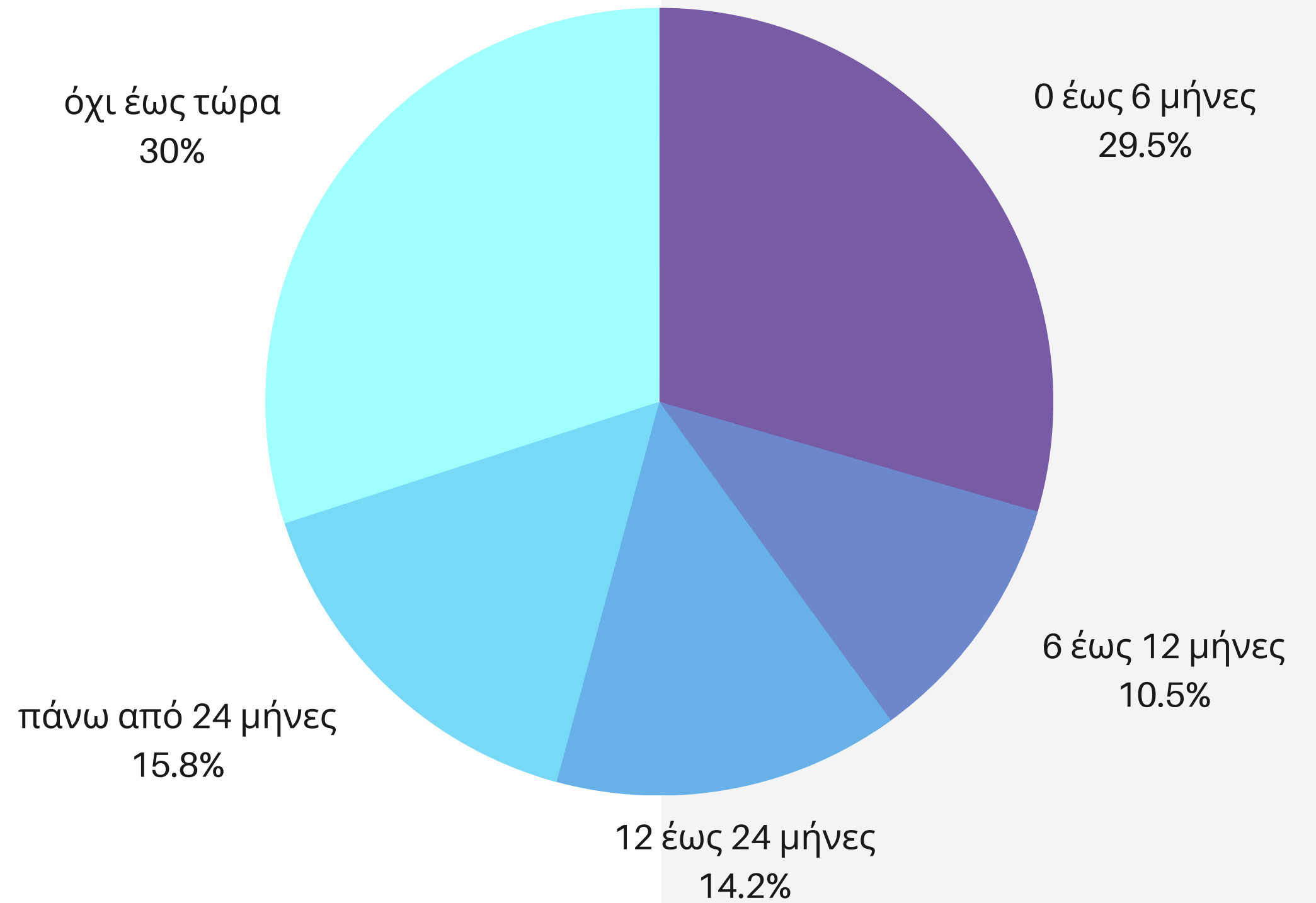
ΙΣΤΟΡΙΚΟΤΗΤΑ ΕΡΓΑΣΙΑΣ

Αριθμός θέσεων εργασίας στο
παρελθόν.



ΣΥΝΑΦΕΙΑ ΕΡΓΑΣΙΑΣ

Χρόνος εύρεσης της **ΠΡΩΤΗΣ**
εργασίας σε συναφές αντικείμενο του
Τμήματος.



ΜΗ ΣΥΝΑΦΕΙΑ ΕΡΓΑΣΙΑΣ

Χρόνος εύρεσης της **ΠΡΩΤΗΣ** εργασίας σε **μη συναφές** αντικείμενο του Τμήματος.

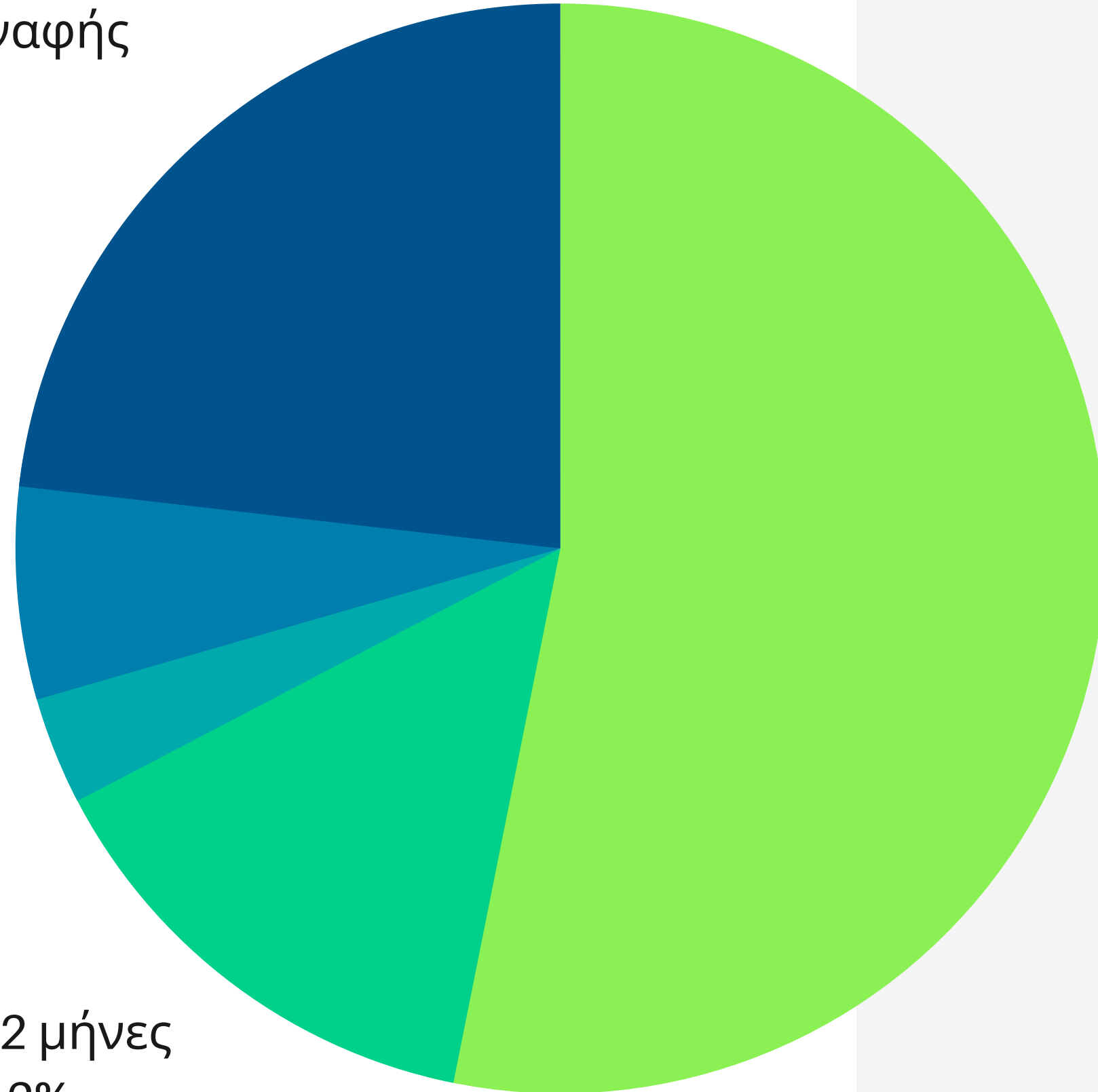
πρώτη απασχόληση συναφής
23.2%

πάνω από 24 μήνες
6.3%

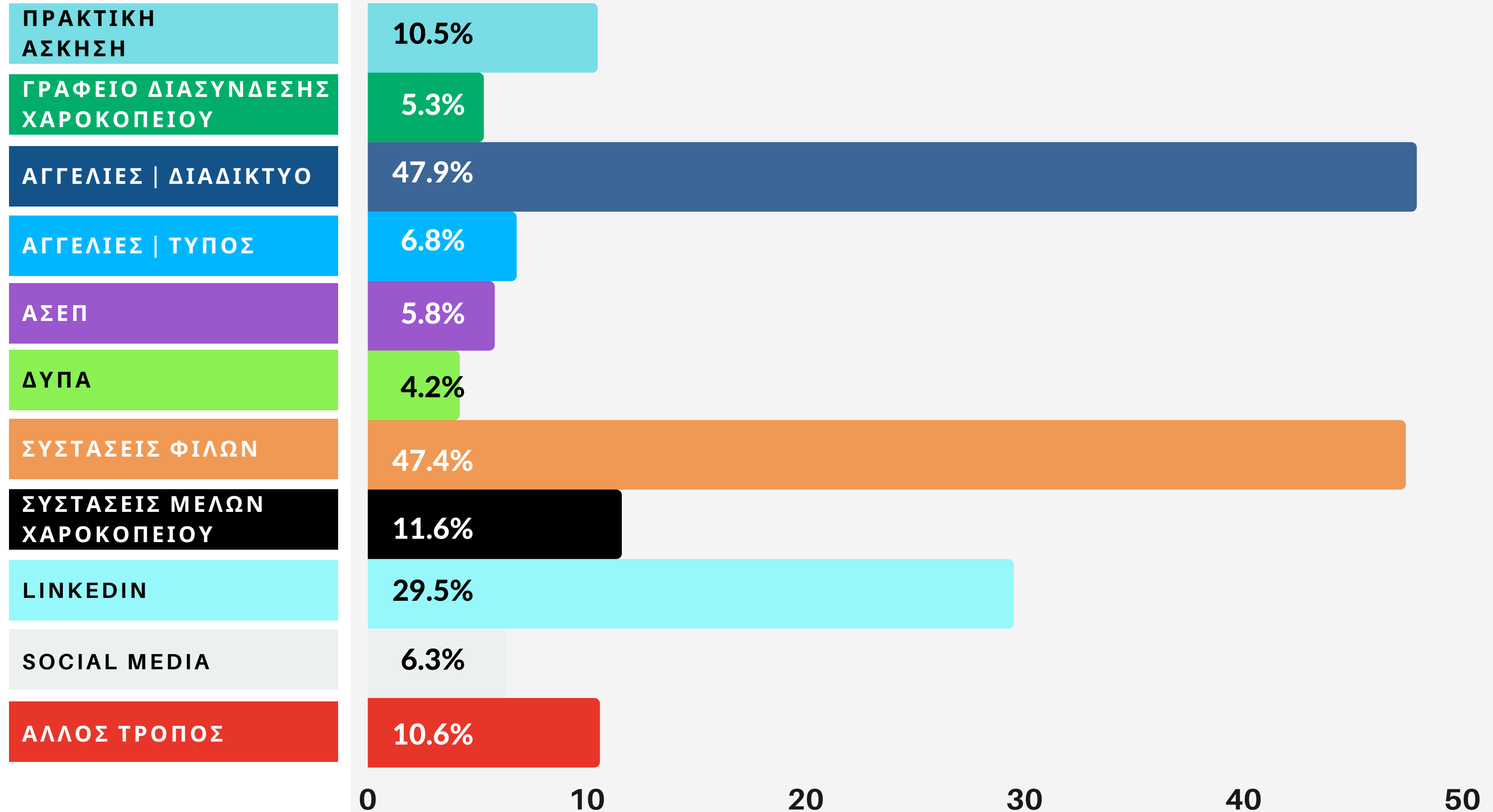
12 έως 24 μήνες
3.2%

6 έως 12 μήνες
14.2%

0 έως 6 μήνες
53.1%






ΤΡΟΠΟΣ ΕΥΡΕΣΗΣ ΕΡΓΑΣΙΑΣ






ΙΚΑΝΟΠΟΙΗΣΗ ΑΠΟ ΤΙΣ ΣΠΟΥΔΕΣ

ΟΙ ΓΝΩΣΕΙΣ ΑΠΟ ΤΟ ΤΜΗΜΑ ΓΕΩΓΡΑΦΙΑΣ




ΣΧΕΤΙΖΟΝΤΑΙ ΜΕ
ΤΡΕΧΟΥΣΑ ΕΡΓΑΣΙΑ



ΒΟΗΘΗΣΑΝ ΣΤΗΝ
ΤΡΕΧΟΥΣΑ ΕΡΓΑΣΙΑ



ΒΟΗΘΗΣΑΝ ΣΤΗΝ
ΕΠΑΓΓΕΛΜΑΤΙΚΗ ΖΩΗ



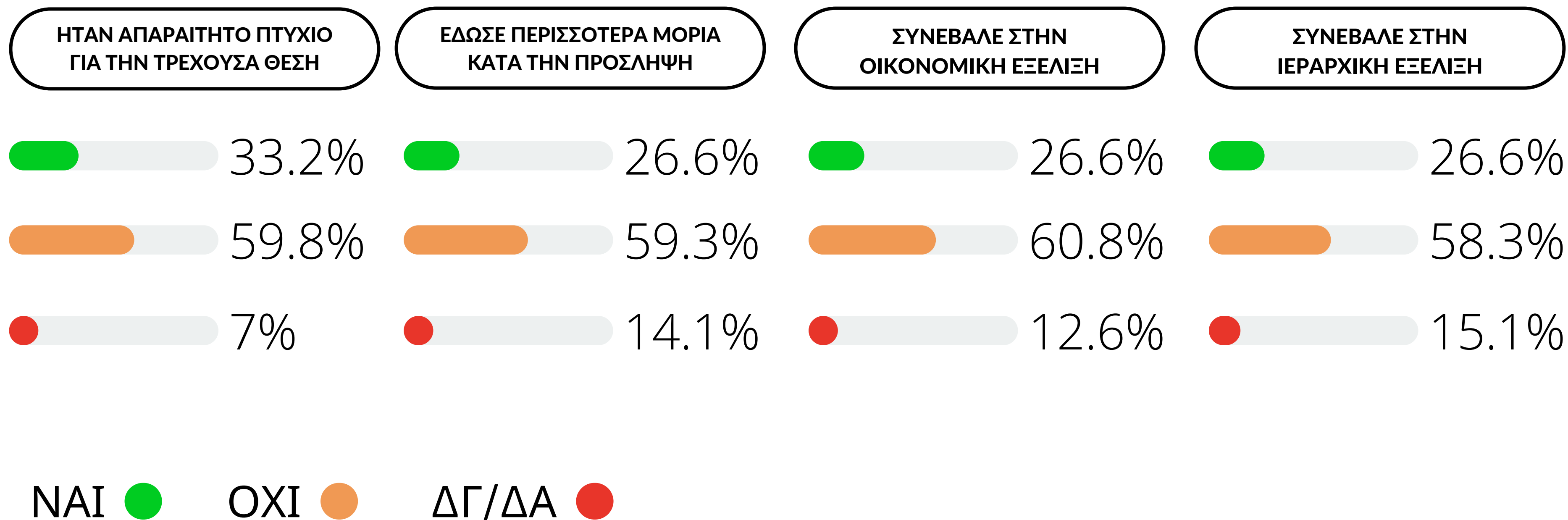
 ΠΟΛΥ

 ΛΙΓΟ

 ΚΑΘΟΛΟΥ

ΙΚΑΝΟΠΟΙΗΣΗ ΑΠΟ ΤΙΣ ΣΠΟΥΔΕΣ

ΤΟ ΠΤΥΧΙΟ ΑΠΟ ΤΟ ΤΜΗΜΑ ΓΕΩΓΡΑΦΙΑΣ



ΤΜΗΜΑ ΓΕΩΓΡΑΦΙΑΣ

ΜΕΛΕΤΗ ΑΠΟΡΡΟΦΗΣΗΣ
2004-2022



Ευρωπαϊκή Ένωση
Ευρωπαϊκό Κοινωνικό Ταμείο

Επιχειρησιακό Πρόγραμμα
Ανάπτυξη Ανθρώπινου Δυναμικού,
Εκπαίδευση και Διά Βίου Μάθηση

Με τη συγχρηματοδότηση της Ελλάδας και της Ευρωπαϊκής Ένωσης



ανάπτυξη - εργασία - αλληλεγγύη